

**ПАСПОРТ**  
 благоустройства общественной территории по состоянию  
 на 27 октября 2017 года

**I. Общие сведения о территории благоустройства**

№	Наименование показателя	Значение показателя
1.1	Вид территории*	парк
1.2	Адрес местонахождения территории	Ст.Баракаевская, ул.Школьная, 81/1
1.3	Кадастровый номер земельного участка (дворовой территории)	23:20:0702001:818
1.4	Здания, строения, сооружения, объекты жилищного фонда, расположенные в пределах территории	нет
1.5	Общая площадь территории, кв. м	4795 кв.м.
1.6	Оценка уровня благоустроенности территории (благоустроенная/ не благоустроенная)**	Не благоустроена
1.7	Численность населения, имеющего удобный пешеходный доступ к основным площадкам территории, чел.***	898

\* парк, сквер, центральная улица, площадь, набережная и т.д.

\*\* благоустроенной считается территория, обеспеченная твердым покрытием, позволяющим комфортное передвижение по основным пешеходным коммуникациям в любое время года и в любую погоду, освещением, игровым оборудованием для детей возрастом до пяти лет и набором необходимой мебели, озеленением, оборудованными и площадками для сбора отходов.

\*\*\* под удобным пешеходным доступом понимается возможность для пользователя площадки дойти до нее по оборудованному твердым покрытием и освещенному маршруту в течение не более чем пяти минут.

**Характеристика благоустройства**

№	Наименование показателя	Ед. изм.	Значение показателя	Примечание
2.1	Требуется ремонт дорожное покрытие проезжих частей	Да/нет	да	
2.2	Требуется ремонт дорожное покрытие пешеходных дорожек, тротуара	Да/нет	да	
2.3	Наличие достаточного освещения территории	Да/нет	нет	
2.4	Наличие площадок (детских, спортивных, для отдыха и т.д.)	Да/нет	да	
-	количество	Ед.	-	
-	площадь	м <sup>2</sup>	-	
2.5	Наличие оборудованной контейнерной площадки (выделенная)	Ед.	нет	
2.6	Достаточность озеленения (газонов, кустарников, деревьев, цветочного оформления)	Да/нет	нет	
2.7	Наличие достаточного количества малых архитектурных форм	Да/нет	нет	
2.8	Необходимо установить			



-	игровое оборудование	Ед.	5	
-	спортивное оборудование	Ед.	5	
-	светильники	Ед.	10	
-	скамьи	Ед.	10	
-	урны	Ед.	4	
2.9	Характеристика освещения:	Да/нет	да	
-	количество	Ед.	10	
-	достаточность	Да/нет	нет	
2.10	Наличие приспособлений для маломобильных групп населения (опорных поручней специального оборудования на детских и спортивных площадках; спусков, пандусов для обеспечения беспрепятственного перемещения)	Да/нет	нет	


Приложение:

Схема земельного участка территории с указанием ее размеров и границ, размещением объектов благоустройства на 1 л.

Дата проведения инвентаризации: 27.10.2017


Ф.И.О., должности и подписи членов инвентаризационной комиссии:

Администрация Губского сельского поселения, заместитель главы Губского сельского поселения



Т.В.Хадеева

Администрация Губского сельского поселения, специалист по имущественным и земельным отношениям




И.С.Редкина

Администрация муниципального образования Мостовский район, начальник управления архитектуры и градостроительства, главный архитектор



Т.Н.Антонова

Администрация муниципального образования Мостовский район, начальник управления по промышленности энергетике, связи, экологии и ЖКХ



Д.С.Бондаренко

Администрация Губского сельского поселения, специалист по формированию бюджета

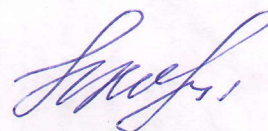


А.С.Михайлова

ООО «Агрокомплекс «Пахарь Предгорья», генеральный директор, председатель комиссии Совета Губского сельского поселения по вопросам сельских населенных пунктов

Г.Э.Франгов

Администрация Губского сельского поселения, начальник отдела учета и отчетности



Н.Н.Хохлова



3001/2016-519

Филиал федерального государственного бюджетного учреждения "Федеральная кадастровая палата Федеральной службы государственной регистрации, кадастра и картографии" по Краснодарскому краю

(полное наименование органа кадастрового учета)

КП.1

КАДАСТРОВЫЙ ПАСПОРТ ЗЕМЕЛЬНОГО УЧАСТКА

"13" октября 2016 г. № 2343/12/16-1272553

1	Кадастровый номер:	23:20:0702001:797	2	Лист № 1	3	Всего листов: 2
---	--------------------	-------------------	---	----------	---	-----------------

4	Номер кадастрового квартала:	23:20:0702001	6	Дата внесения номера в государственный кадастр недвижимости:	07.10.2016
---	------------------------------	---------------	---	--	------------

5	Предыдущие номера:	
---	--------------------	--

7	
---	--

Кадастровые номера объектов капитального строительства: \_\_\_\_\_

Адрес (описание местоположения): 352553 Краснодарский край, р-н Мостовский, ст-ца Баракаевская, ул Школьная, д 79-А

Категория земель: Земли населенных пунктов

Разрешенное использование: культурное развитие

Площадь: 500 +/- 8 кв. м

Кадастровая стоимость: 102795 руб.

Сведения о правах: \_\_\_\_\_

Особые отметки: \_\_\_\_\_

Сведения о природных объектах: \_\_\_\_\_

Дополнительные сведения: \_\_\_\_\_

17.1 Кадастровые номера участков, образованных с земельным участком: \_\_\_\_\_

17.2 Кадастровый номер преобразованного участка: \_\_\_\_\_

17.3 Кадастровые номера участков, подлежащих снятию или снятых с кадастрового учета: \_\_\_\_\_

17.4 Кадастровые номера участков, образованных из земельного участка: \_\_\_\_\_


18 Характер сведений государственного кадастра недвижимости (статус записи о земельном участке): Сведения об объекте недвижимости имеют статус временные.

19 Дата истечения временного характера сведений - 08.10.2021.

Сведения о кадастровых инженерах: Фельзенмайер Ольга Александровна, 23-10-94, 11.08.2016 г.

Начальник отдела  
(полное наименование должности)

С. П. Черечева  
(инициалы, фамилия)



Сведения получены из программного комплекса приема и выдачи документов (ПК ПВД) в МБУ «М» 352570, Российская Федерация, Краснодарский край, Мостовский район, пос. Мостовской, ул. Горького, 14С.  
Бер. смч. (подпись)  
М.П. (Ф.И.О.)  
13 10 2016 г. 14 ч. 09 мин.




КАДАСТРОВЫЙ ПАСПОРТ ЗЕМЕЛЬНОГО УЧАСТКА

"13" октября 2016 г. № 2343/12/16-1272553

1	Кадастровый номер: 23:20:0702001:797	2	Лист № 2	3	Всего листов: 2
---	--------------------------------------	---	----------	---	-----------------

4 План (чертеж, схема) земельного участка

MapXtreme 2008 © SDK Developer License. © 2008 Pitney Bowes MapInfo Corporation.



5 Масштаб 1:300


СВАРНИК ИЗЛУЧЕНИЙ ИЗ ПРОГРАММНОГО КОМПЛЕКСА

352570, Российская Федерация, Краснодарский край, Мостовский район, пос. Мостовский, ул. Топографическая

Начальник отдела (полное наименование должности)

*Сергей Черечечин* (подпись) (Ф.И.О.)

М.П. 13 10 20 16 14 ч. 09



С. П. Черечеча (инициалы, фамилия)